


# АТЛАС

зі всесвітньої історії  
Новітній період  
(1900 - 1938 роки)

# 10 клас



ІНСТИТУТ ПЕРЕДОВИХ ТЕХНОЛОГІЙ

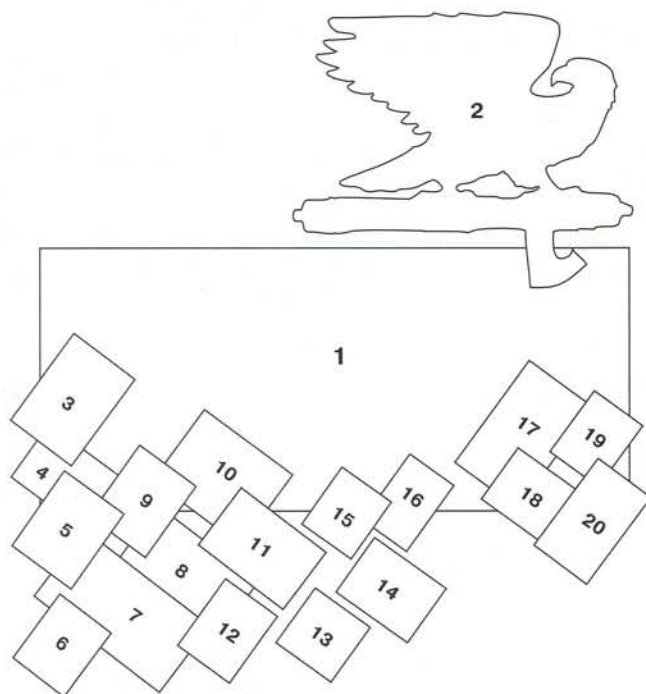
Купуйте електронну версію

## УМОВНІ ПОЗНАЧЕННЯ

-----	Державні кордони
-----	Інші кордони
<b>НІМЕЧЧИНА</b>	Назви держав
<b>Марокко</b>	Назви колоніальних володінь, домініонів, радянських республік
<b>БЕССАРАБІЯ</b>	Назви інших територій
● ПАРИЖ	Столиці держав
○ Луанда	Центри колоніальних володінь, домініонів, адміністративних одиниць
● КИЇВ	Столиці союзних республік СРСР
○ Сараєво	Інші населені пункти
□	Місця проведення конференцій і підписання міждержавних угод
X	Місця визначних битв

## СКОРОЧЕННЯ

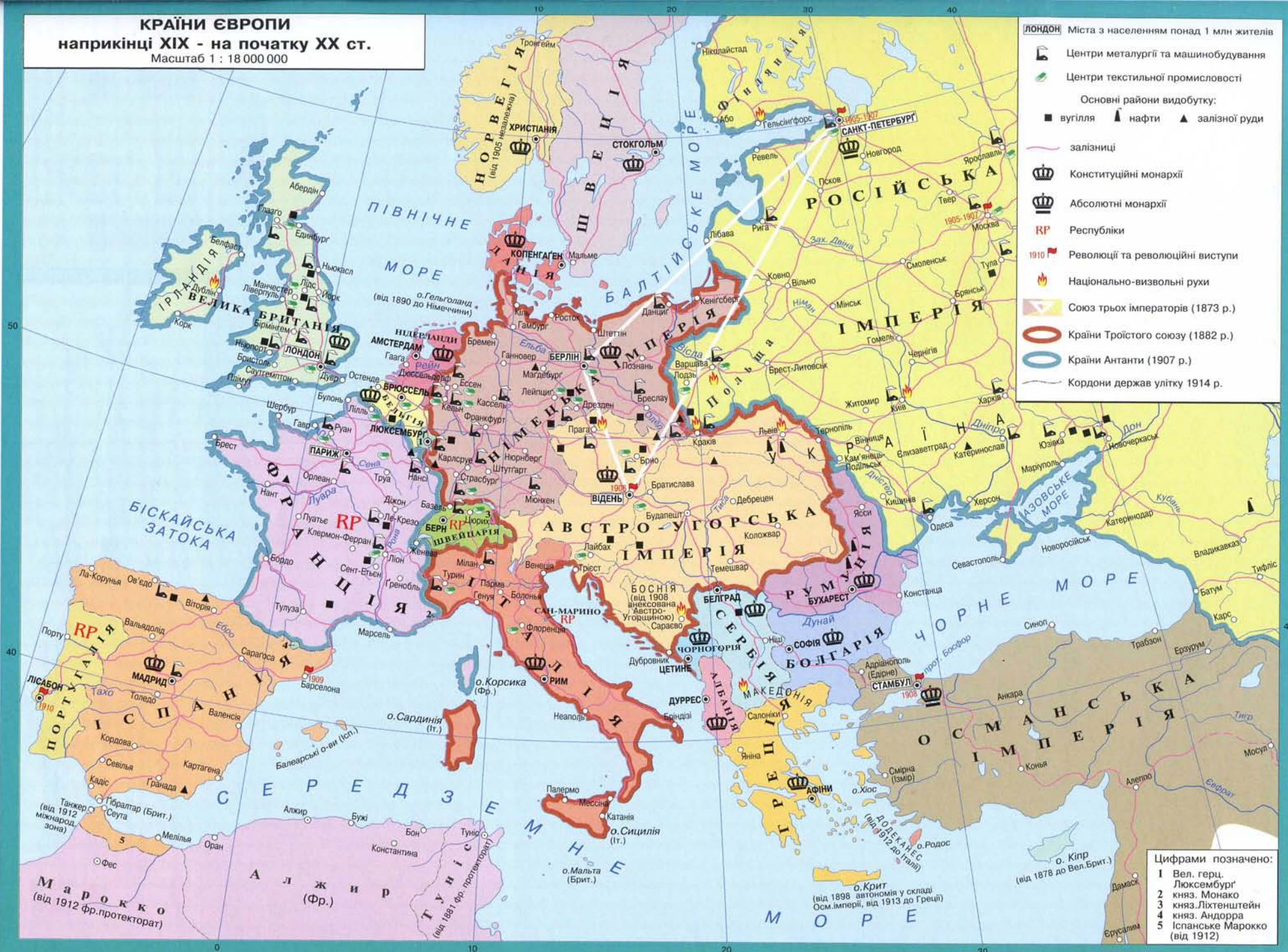
Брит.	– Велика Британія
Дан.	– Данія
Ісп.	– Іспанія
Іт.	– Італія
Нід.	– Нідерланди
Нім.	– Німеччина
Порт.	– Португалія
Рум.	– Румунія
Фін.	– Фінляндія
Фр.	– Франція
Яп.	– Японія



### На обкладинці:

1. Картина Пабло Пікассо "Герніка". 1937 р.
2. Емблема італійських фашистів
3. Англійський плакат часів Першої світової війни
4. Прапор Єгипту (до 1923 р.)
5. Король Віктор-Еммануїл III на марці Італійського Сомалі. 1925 р.
6. "Вільна Чехо-Словаччина". Марка 1920 р.
7. Карикатура на територіальні зазіхання Німеччини. 1914 р.
8. Військово-морський прапор Німеччини (1919 – 1933 рр.)
9. Марка, присвячена нацистському з'їзду в Німеччині. 1934 р.
10. Болівійські солдати часів війни з Парагваєм 1932 – 1935 рр.
11. Турецька марка, присвячена боям за Дарданелли в 1915 р.
12. Марка Радянської Росії. 1918 р.
13. Боснія і Герцеговина під владою Австро-Угорщини. Марка 1914 р.
14. Марка незалежної Польщі. 1921 р.
15. Марка, присвячена плебісциту в Шлезвігу. 1920 р.
16. Радянська марка. 1929 р.
17. Американський плакат часів Першої світової війни
18. Військово-морський прапор Японії
19. Китайська марка. 1928 р.
20. Ефіопський імператор на марці. 1919 р.

**КРАЇНИ ЄВРОПИ**  
**наприкінці XIX - на початку XX ст.**  
 Масштаб 1 : 18 000 000



- ЛОНДОН** Міста з населенням понад 1 млн жителів
- Центри металургії та машинобудування
  - Центри текстильної промисловості
- Основні райони видобутку:
- вугілля
  - нафти
  - залізниці
- Конституційні монархії  
 Абсолютні монархії  
 Республіки  
 Революції та революційні виступи  
 Національно-визвольні рухи  
 Союз трьох імператорів (1873 р.)  
 Країни Троїстого союзу (1882 р.)  
 Країни Антанти (1907 р.)  
 Кордони держав улітку 1914 р.

- Цифрами позначено:
- 1 Вел. герц. Люксембург
  - 2 княз. Монако
  - 3 княз. Ліхтенштейн
  - 4 княз. Андорра
  - 5 Іспанське Марокко (від 1912)

### СВІТ наприкінці XIX - на початку XX ст.

масштаб 1 : 75 000 000



**Території держав та їх володіння:**

1879	1914	1879	1914
Велика Британія	США	Франція	Нідерланди
Іспанія	Португалія	Італія	Бельгія
Німеччина	Японія		

Африканські володіння Франції, передані Німеччині за визнання французького протекторату над Марокко в 1911 р.

**СЕРБІЯ** Країни першого Балканського союзу, спрямованого проти Болгарії (червень 1913 р.)

Крайни другого Балканського союзу, спрямованого проти Болгарії (червень 1913 р.)

Території, відторгнуті від Болгарії і передані до Сербії, Греції, Османській імперії та Румунії за Бухарестським миром (10 серпня 1913 р.)

Цифрами позначено: 1 - Центральна Македонія; 2 - Егейська Македонія; 3 - Фракія; 4 - Південна Добруджа

Кордони держав наприкінці 1913 р.

Межа турецьких володінь на Балканах на 1912 р.

Крайни першого Балканського союзу, спрямованого проти Болгарії (липень 1912 р.)

Поголошення незалежності князівства Албанія (28 листопада 1912 р.)

Території балканських держав і Османської імперії за Лондонським мирним договором (30 травня 1913 р.)

Кордони держав на літо 1914 р.



**Райони міжнародного напруження і війни**

- Японсько-китайська війна 1894-1895 рр.
- Російсько-англійське протистояння на Пам'їрі в 1895 р.
- Іспансько-американська війна 1898 р.
- Фашодська криза 1898 р. між Великою Британією і Францією
- Англо-бурска війна 1899-1902 рр.
- Російсько-японська війна 1904-1905 рр.
- Марокканські кризи 1905-1906 і 1911 рр.
- Боснійська криза 1908 р. між Австро-Угорщиною, Росією та Сербією
- Італо-турецька війна 1911-1912 рр.
- Балканські війни 1912-1913 рр.

**1885** Роки приєднання територій до колоніальних держав

Межі сфер впливу держав в Азії:

- Росії
- Франції
- Великої Британії
- Африканські державні утворення, що виникли під час боротьби з колонізаторами
- держави Раббха (1879-1900 рр.)
- держави Махді (1885-1898 рр.)
- Кордони держав на літо 1914 р.

Німеччини

Японії

**Цифрами позначено:**

- Домініканська Республіка
- Французьке Сомалі
- Гватемала
- Бразилія
- Нідерланди
- Швейцарія
- Чорногорія
- Албанія
- Румунія
- Болгарія
- Іспанське Марокко
- Французьке Сомалі
- Ньуселанд
- Сербія (протекторат)
- Свазіленд (брит. протекторат)
- Басутленд (брит. протекторат)
- Футан (брит. протекторат)

# РОСІЙСЬКА ІМПЕРІЯ на початку ХХ ст.

Масштаб 1 : 20 000 000



# АЗІЙСЬКА ЧАСТИНА РОСІЇ

Масштаб 1 : 70 000 000



	Основні промислові центри		Території, де столипінська реформа 1906 – 1910 рр. досягла найбільшого успіху
	Перші монополістичні об'єднання		Території, освоєні в результаті столипінської реформи
	Підприємства синдикату "Продамет"		Страйк на ленських копальнях; розстріл робітників 4 квітня 1912 р.
	Підприємства синдикату "Продвагон"		Територія Російської імперії влітку 1914 р.
	Район розміщення підприємств синдикату "Продвугілля"		Межі та центри губерній і областей
	Район розміщення підприємств цукрового синдикату		Межі та центри генерал-губернаторств, намісництв, автономних і васальних територій
	Головні центри розміщення іноземного капіталу в промисловості		
	Райони видобутку:		
	вугілля		залізної руди
	нафти		золота
	Залізниці		
	Місця єврейських погромів		
	Території, втрачені Росією і передані Японії внаслідок російсько-японської війни (Портсмутський мир 23 серпня 1905 р.)		
	Революція 1905 – 1907 рр.		
	Розстріл мирної демонстрації 9 січня 1905 р. ("кривава неділя" – початок революції)		
	Міста, охоплені загальноросійським страйком у жовтні 1905 р.		
	Проголошення маніфесту 17 жовтня 1905 р.		
	Збройні повстання у грудні 1905 р.		
	Революційні виступи в армії і на флоті		
	Райони, охоплені селянським рухом		
	Скликання 1-шої (27 квітня – 9 липня 1906 р.) і 2-гої (20 лютого – 3 червня 1907 р.) Державної думи		
	Державний переворот 3 червня 1907 р. Завершення революції		
			Цифрами позначено:
			1 Велике князівство Фінляндське, автономне (Фінляндське генерал-губернаторство)
			2 Царство Польське (Варшавське генерал-губернаторство)
			3 Київське генерал-губернаторство
			4 Московське генерал-губернаторство
			5 Кавказьке намісництво
			6 Туркестанське генерал-губернаторство
			7 Хивинське ханство (васальна держава)
			8 Бухарський емірат (васальна держава)
			9 Степове генерал-губернаторство
			10 Іркутське генерал-губернаторство
			11 Урянхайський край (протекторат від 1914 р.)
			12 Приамурське генерал-губернаторство
			КОМІ Народи і племена багатонаціональної Російської імперії
			Межі впливу Росії в Азії

# ЄВРОПА НАПЕРЕДОДНІ ПЕРШОЇ СВІТОВОЇ ВІЙНИ

Масштаб 1 : 18 000 000

Цифрами позначено держави:

- 1 Люксембург
- 2 Ліхтенштейн
- 3 Андорра
- 4 Монако
- 5 Сан-Марино
- 6 Шлезвіг-Гольштейн
- 7 Південний Тироль
- 8 Істрія
- 9 Буковина

— Кордони держав на середину 1914 р.  
 Воєнно-політичні блоки:

Антанта

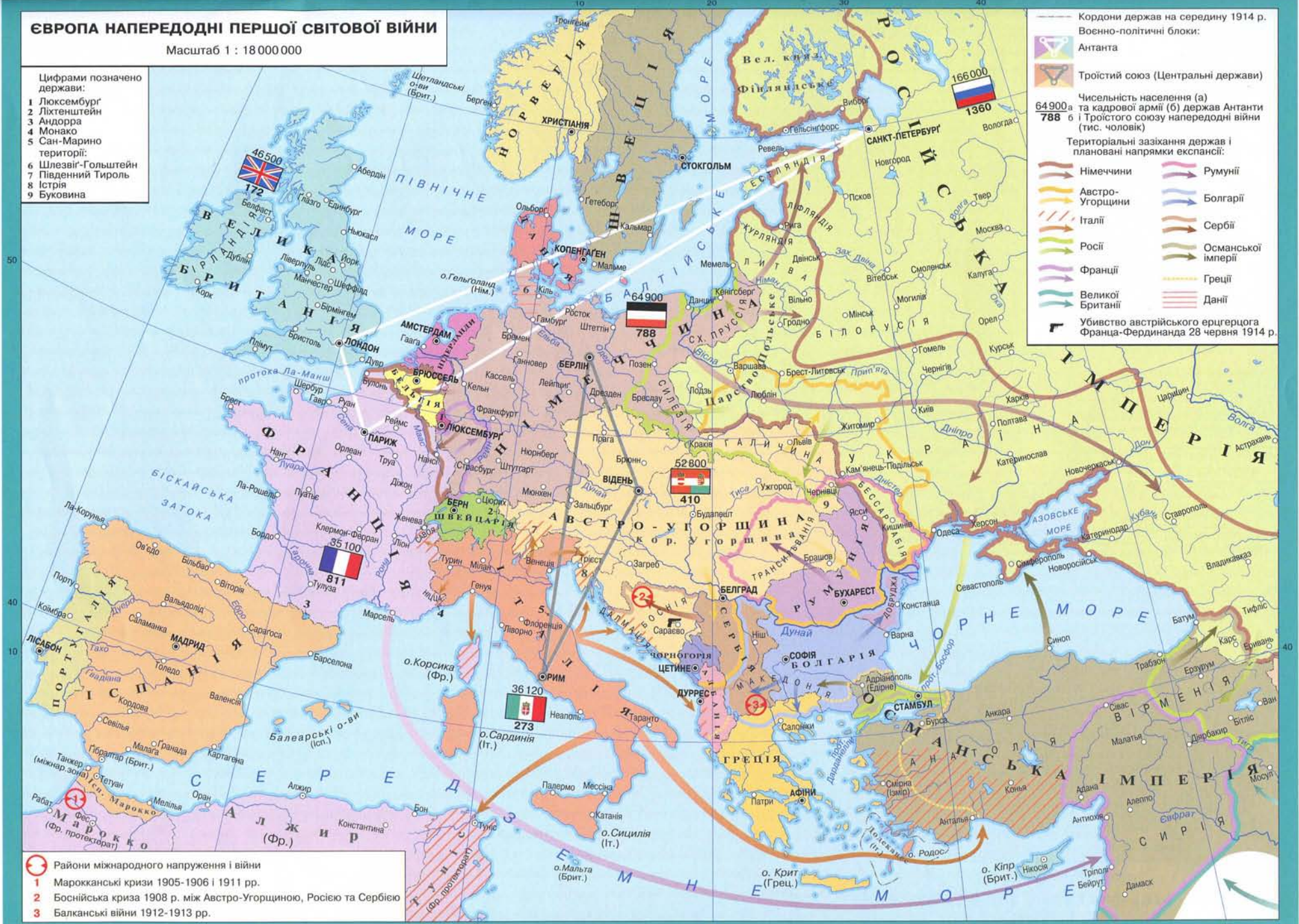
Троїстий союз (Центральні держави)

64 900 а Чисельність населення (а)  
 788 б та кадрової армії (б) держав Антанти і  
 Троїстого союзу напередодні війни  
 (тис. чоловік)

Територіальні зазіскання держав і  
 плановані напрями експансії:

	Німеччини		Румунії
	Австро-Угорщини		Болгарії
	Італії		Сербії
	Росії		Османської імперії
	Франції		Греції
	Великої Британії		Данії

Убивство австрійського ерцгерцога Франца-Фердинанда 28 червня 1914 р.



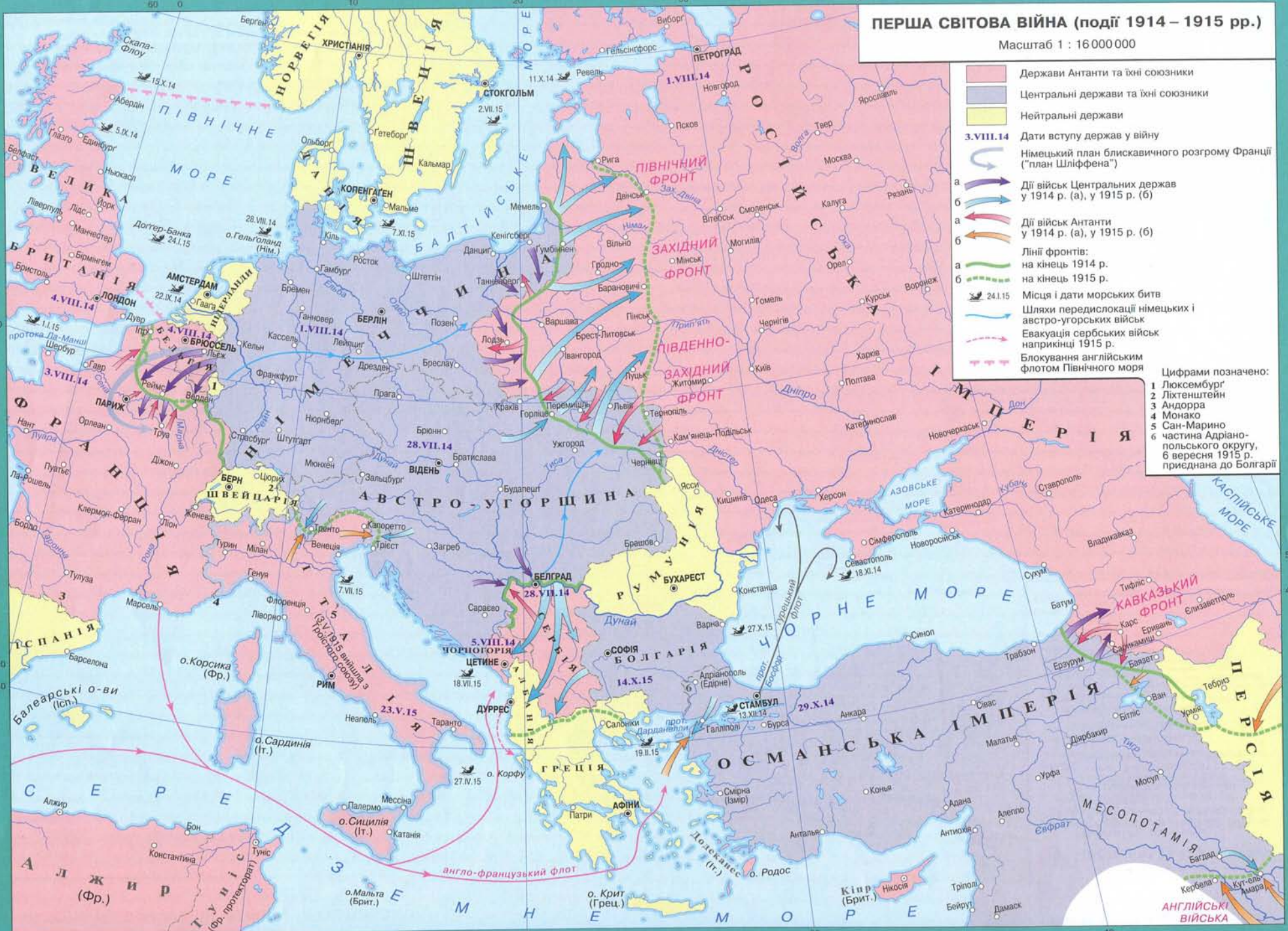
- Райони міжнародного напруження і війни
- 1 Марокканські кризи 1905-1906 і 1911 рр.
  - 2 Боснійська криза 1908 р. між Австро-Угорщиною, Росією та Сербією
  - 3 Балканські війни 1912-1913 рр.

# ПЕРША СВІТОВА ВІЙНА (події 1914 – 1915 рр.)

Масштаб 1 : 16 000 000

- Держави Антанти та їхні союзники
- Центральні держави та їхні союзники
- Нейтральні держави
- 3.VIII.14** Дати вступу держав у війну
- Німецький план блискавичного розгрому Франції ("план Шліффена")
- Дії військ Центральних держав у 1914 р. (а), у 1915 р. (б)
- Дії військ Антанти у 1914 р. (а), у 1915 р. (б)
- Лінії фронтів:  
а на кінець 1914 р.  
б на кінець 1915 р.
- Місця і дати морських битв
- Шляхи передислокації німецьких і австро-угорських військ
- Евакуація сербських військ наприкінці 1915 р.
- Блокування англійським флотом Північного моря

- Цифрами позначено:
- 1 Люксембург
  - 2 Ліхтенштейн
  - 3 Андорра
  - 4 Монако
  - 5 Сан-Марино
  - 6 частина Адріано-польського округу, 6 вересня 1915 р. приєднана до Болгарії



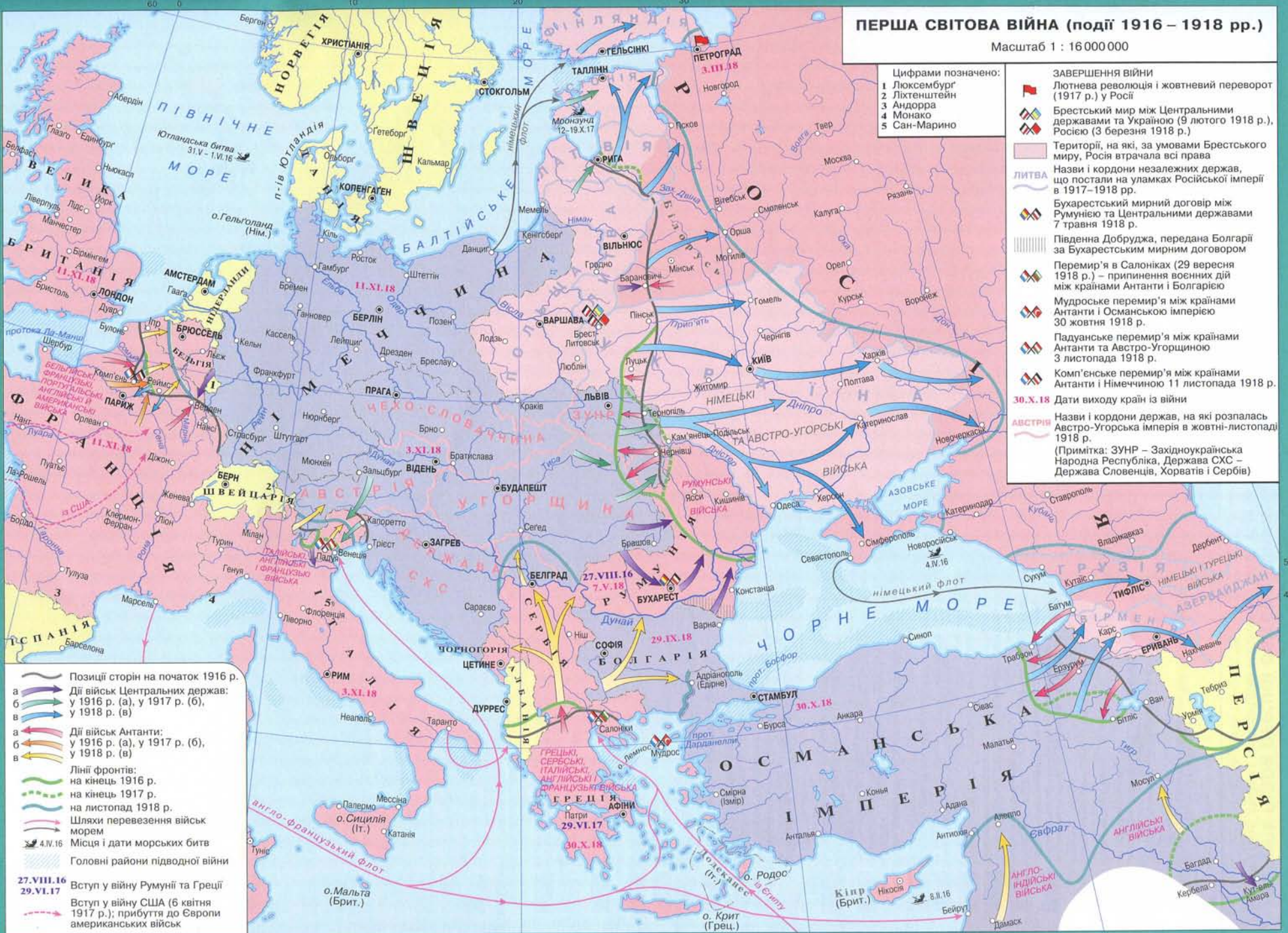
# ПЕРША СВІТОВА ВІЙНА (події 1916 – 1918 рр.)

Масштаб 1 : 16 000 000

- Цифри позначено:
- 1 Люксембург
  - 2 Ліхтенштейн
  - 3 Андорра
  - 4 Монако
  - 5 Сан-Марино

- ЗАВЕРШЕННЯ ВІЙНИ**
- Лютнева революція і жовтневий переворот (1917 р.) у Росії
  - Брестський мир між Центральними державами та Україною (9 лютого 1918 р.), Росією (3 березня 1918 р.)
  - Території, на які, за умовами Брестського миру, Росія втрачала всі права
  - Назви і кордони незалежних держав, що постали на уламках Російської імперії в 1917–1918 рр.
  - Бухарестський мирний договір між Румунією та Центральними державами 7 травня 1918 р.
  - Південна Добруджа, передана Болгарії за Бухарестським мирним договором
  - Перемир'я в Салоніках (29 вересня 1918 р.) – припинення воєнних дій між країнами Антанти і Болгарією
  - Мудроське перемир'я між країнами Антанти і Османською імперією 30 жовтня 1918 р.
  - Падуанське перемир'я між країнами Антанти та Австро-Угорщиною 3 листопада 1918 р.
  - Комп'єнське перемир'я між країнами Антанти і Німеччиною 11 листопада 1918 р.
- 30.X.18** Дати виходу країн із війни
- АВСТРИЯ**
- Назви і кордони держав, на які розпалася Австро-Угорська імперія в жовтні-листопаді 1918 р.
  - (Примітка: ЗУНР – Західноукраїнська Народна Республіка, Держава СХС – Держава Словенців, Хорватів і Сербів)

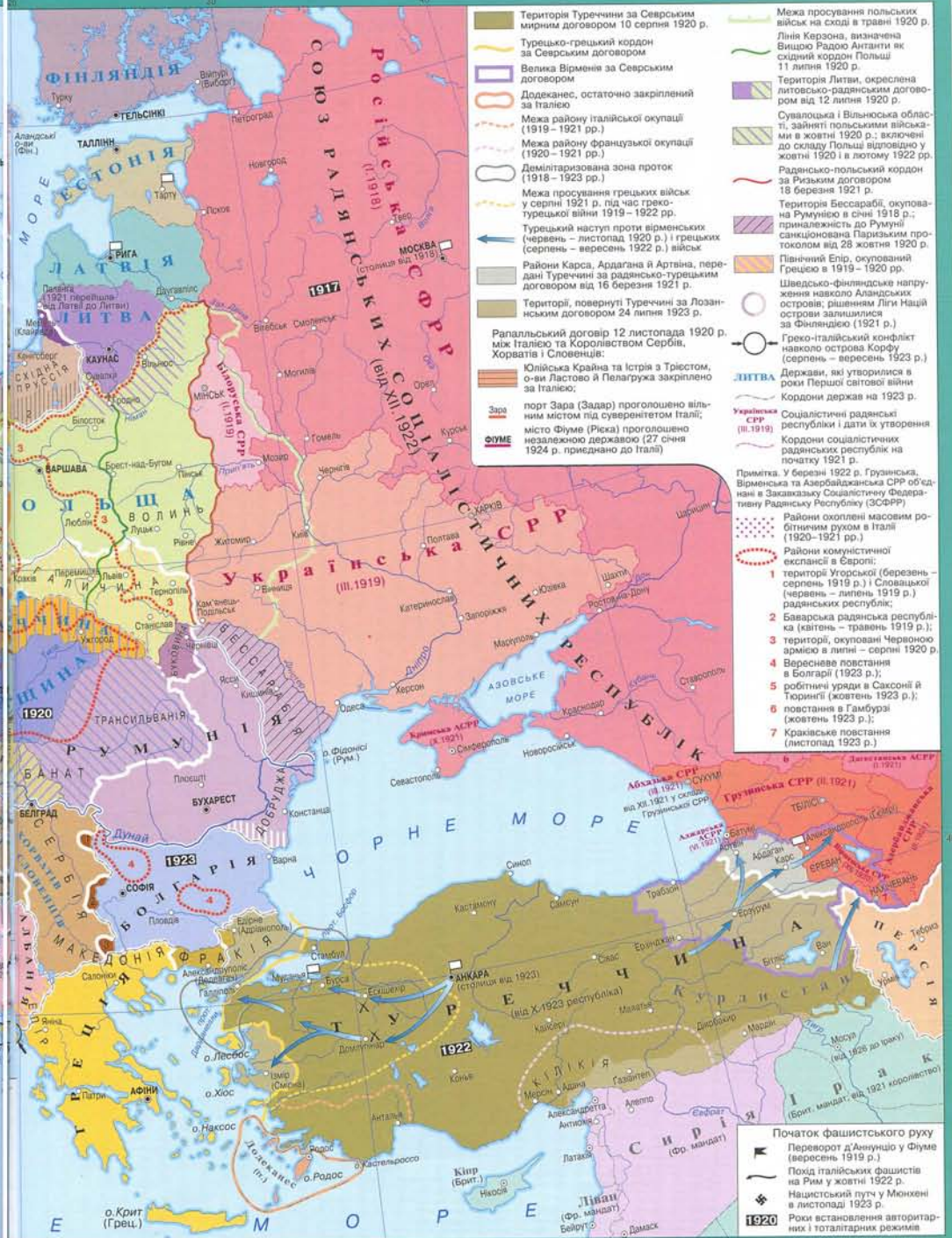
- Позиції сторін на початок 1916 р.
- Дії військ Центральних держав:
  - a) у 1916 р. (a), у 1917 р. (б), у 1918 р. (в)
- Дії військ Антанти:
  - a) у 1916 р. (a), у 1917 р. (б), у 1918 р. (в)
- Лінії фронтів:
  - на кінець 1916 р.
  - на кінець 1917 р.
  - на листопад 1918 р.
- Шляхи перевезення військ морем
- Місця і дати морських битв
- Головні райони підводної війни
- 27.VIII.16 Вступ у війну Румунії та Греції
- 29.VI.17 Вступ у війну США (6 квітня 1917 р.); прибуття до Європи американських військ





**ЄВРОПА ПІСЛЯ ПЕРШОЇ СВІТОВОЇ ВІЙНИ:  
ТЕРИТОРІАЛЬНІ ЗМІНИ І ПОЛІТИЧНИЙ РОЗВИТОК (1919 – 1923 рр.)**  
Масштаб 1 : 12 000 000





- Кордони держав на 1914 р.
- Території, втрачені Німеччиною за Версальським мирним договором 28 червня 1919 р.:
- Ельзас і Лотарингія, передані Франції;
  - район Елен, Малмьєд та територія Морене, які відійшли до Бельгії;
  - район вільного міста Данциг;
  - Познань і частини Західної (1) та Східної (2) Пруссії, передані Польщі;
  - Мемельська область, передана під контроль держав Антанти; від лютого 1923 р. у складі Литви (від 1924 р. – автономія під литовським суверенітетом);
  - Північний Шлезвіг, переданий Данії за результатом плебісциту 10 лютого 1920 р.;
  - частина Верхньої Силезії, передана Польщі після Серпневого плебісциту 1921 р.;
  - Гулчинський район, переданий Чехо-Словаччині в 1921 р.;
  - Саар, переданий під управління Ліги Націй на 15 років;
  - райони, окуповані військами Антанти на термін від 5 до 15 років
  - Східна межа Рейнської демілітаризованої зони
  - Рур та інші німецькі території, окуповані франко-бельгійськими військами в січні 1923 р.
- Кордон між Австрією й Угорщиною в 1914 р.
- Території, втрачені Австрією за Сен-Жерменським мирним договором 10 вересня 1919 р.:
- південнослов'янські землі, які увійшли до складу Королівства Сербія, Хорватія і Словенія;
  - Південний Тироль, приєднаний до Італії;
  - колишні королівські землі – Богемія, Моравія та Силезія, передані Чехо-Словаччині;
  - райони Вітогаза (1) і Вальтале (2), передані Чехо-Словаччині;
  - Буковина, увійшла до складу Румунії
- Частина Тешинської Силезії, передана Польщі рішенням Ради Послів улітку 1920 р.
- Галичина, остаточно закріплена за Польщею в березні 1923 р.
- Словенська Каринтія, повернута Австрії за результатом плебісциту 10 жовтня 1920 р.
- Території, втрачені Болгарією за Неймьєнським мирним договором 27 листопада 1920 р.:
- долина Тимок (1), райони міст Цариброд та Босилеград (2) і Струмица (3), передані Королівству Сербія, Хорватія і Словенія;
  - Західна Фракія, приєднана до Греції;
  - Південна Добруджа, остаточно закріплена за Румунією
- Території, втрачені Угорщиною за Тріанонським мирним договором 4 червня 1920 р.:
- Хорватія, Бачка і Західний Банат, вилучені до складу Королівства Сербія, Хорватія і Словенія;
  - Трансильванія і Східний Банат, приєднані до Румунії;
  - Словаччина й Закарпатська Україна, увійшли до складу Чехо-Словаччини;
  - Бургенланд, переданий Австрії
  - Орава (1) і Сіпіш (2), увійшли до складу Польщі за рішенням Ради Послів улітку 1920 р.
  - Місто Шопрон, повернуте Угорщині в 1922 р.
- Території і столиця Рифської республіки, утвореної повстанцями в Іспанському Марокко у вересні 1921 р.
- Цифрами позначено:
- Люксембург
  - Лактонштейн
  - Андорра
  - Монако
  - Сан-Марино
  - Пруська АСРР (II 1921)
  - Наманська СРР (VII 1920), від III 1921 р. у складі Азербайджанської СРР



- Територія Туреччини за Севрським мирним договором 10 серпня 1920 р.
- Турецько-грецький кордон за Севрським договором
- Велика Вірменія за Севрським договором
- Додатково, остаточно закріплений за Італією
- Межа району італійської окупації (1919 – 1921 рр.)
- Межа району французької окупації (1920 – 1921 рр.)
- Демілітаризована зона проток (1918 – 1923 рр.)
- Межа просування грецьких військ у серпні 1921 р. під час греко-турецької війни 1919 – 1922 рр.
- Турецький наступ проти вірменських (червень – листопад 1920 р.) і грецьких (серпень – вересень 1922 р.) військ
- Райони Карси, Ардагана й Артаня, передані Туреччині за радянсько-турецьким договором від 16 березня 1921 р.
- Території, повернуті Туреччині за Лозаннським договором 24 липня 1923 р.
- Репалльський договір 12 листопада 1920 р. між Італією та Королівством Сербія, Хорватія і Словенія:
- Юлієвська Країна та Істрія, Триєст, о-ви Ластово й Пелагругра закріплено за Італією;
  - порт Зара (Задар) проголошено вільним містом під суверенітетом Італії;
  - місто Фіуме (Рієка) проголошено незалежним державою (27 січня 1924 р. приєднано до Італії)
- Межа просування польських військ на схід в травні 1920 р.
- Лінія Керзона, визначена Вищою Радою Антанти як східний кордон Польщі 11 липня 1920 р.
- Територія Литви, окреслена литовсько-радянським договором від 12 липня 1920 р.
- Суваляцька і Вильнюська області, зайняті польськими військами в жовтні 1920 р.; вилучені до складу Польщі відповідно у жовтні 1920 і в лютому 1922 рр.
- Радянсько-польський кордон за Ризьким договором 18 березня – 1921 р.
- Територія Бессарабії, окупована Румунією в січні 1918 р.; приналежність до Румунії санкціонована Паризьким протоколом від 28 жовтня 1920 р.
- Північний Епір, окупований Грецією в 1919 – 1920 рр.
- Шведсько-фінляндське напруження навколо Аландських островів, рішенням Ліги Націй острови залишилися за Фінляндією (1921 р.)
- Греко-італійський конфлікт навколо острова Корфу (серпень – вересень 1923 р.)
- Держави, які утворилися в епоху Першої світової війни
- Кордони держав на 1923 р.
- Соціалістичні радянські республіки і дати їх утворення
- Кордони соціалістичних радянських республік на початку 1921 р.
- Райони охоплені масовим робітничим рухом в Італії (1920–1921 рр.)
- Райони комуністичної експансії в Європі:
- територія Угорської (березень – серпень 1919 р.) і Словенської (червень – липень 1919 р.) радянських республік;
  - Баварська радянська республіка (кітень – травень 1919 р.);
  - територія, окупована Чехословачкою армією в липні – серпні 1920 р.;
  - Версиневе повстання в Болгарії (1923 р.);
  - робітничі уряди в Саксонії і Горніній (жовтень 1923 р.);
  - повстання в Гамбурзі (жовтень 1923 р.);
  - Кравієвське повстання (листопад 1923 р.)
- Початок фашистського руху
- Переворот д'Авенціо у Фіуме (вересень 1919 р.)
- Похід італійських фашистів на Рим у жовтні 1922 р.
- Нацистський путч у Мюнхені в листопаді 1923 р.
- 1920 Роки встановлення авторитарних і тоталітарних режимів

# РЕВОЛЮЦІЯ І ГРОМАДЯНЬСЬКА ВІЙНА В РОСІЇ

Масштаб 1 : 22 000 000




-  Кордони Російської імперії в 1914 р.
- 1917 рік**
-  Лютнева революція (8 – 15 березня за новим стилем); повалення самодержавства в Росії
-  Жовтневий переворот (7 листопада за новим стилем); прихід до влади більшовиків
-  Лінії фронтів Першої світової війни восени 1917 р.



- 1918 рік**
-  Межа просування німецьких, австро-угорських і турецьких військ у березні – листопаді
  -  Райони дій чехо-словацького корпусу в травні – жовтні
  -  Райони, контрольовані радянською владою на серпень
  -  Шляхи інтервенції і головні райони зосередження військ Антанті в 1918 – 1922 рр. (на Україні – до квітня 1919 р., на Півночі – до жовтня 1919 р., у Середній Азії – до літа 1920 р., у Закавказзі – до середини 1921 р., на Далекому Сході – до жовтня 1922 р.)
- 1919 рік**
-  Межа районів, контрольованих радянською владою на початок березня
  -  Напрямки головних ударів і гранична лінія просування білогвардійських військ:
  -  адмірала Колчака навесні 1919 р.;
  -  генерала Денікіна в травні – жовтні;
  -  генерала Юденича восени 1919 р.
  -  Дії Червоної армії:
  -  у квітні – серпні;
  -  у жовтні 1919 – березні 1920 рр.
- 1920 – 1921 роки**
-  Райони, що контролювалися радянською владою на кінець березня 1920 р.
  -  Національні і регіональні органи самоврядування на території колишньої Російської імперії, які не визнавали радянської влади
- Напрямки головних ударів і гранична лінія просування:**
-  польських військ у квітні – травні 1920 р.;
  -  військ барона Врангеля в червні – жовтні 1920 р.
  -  Дії Червоної армії у квітні 1920 – квітні 1921 рр. (на Далекому Сході – до листопада 1922 р., на Сахаліні – до травня 1925 р.)
  -  Території, на яких радянську владу встановили до травня 1921 р. (на Далекому Сході – до листопада 1922 р., на Сахаліні – до травня 1925 р.)
  -  Райони селянських повстань проти більшовиків
  -  Райони дій сибірських червоних партизанів
  -  Центри антибільшовицьких повстань 1918 – 1921 рр.



- |   |  |   |  |
|---|--|---|--|
| 1 Фінляндська Республіка (XII.1917)   | 9 Директорія УНР (II.1919–III.1921)  | 17 Закавказький комісаріат (XI.1917–III.1918); Грузинська Демократична Республіка (V.1918–III.1921) | 28 Тимчасовий уряд автономного Сибіру (II–X.1918); Тимчасовий Сибірський уряд (VI–XI.1918) |
| 2 Естляндська губернска земська рада (III.1917); Естонська Республіка (II.1918)   | 10 Молдавська Народна Республіка (Республіка Бессарабії) (XII.1917)  | 18 Республіка Вірменія (V.1918–XII.1920)  | 29 Західносибірський комісаріат (V–VI.1918)  |
| 3 Тимчасова Відземська земська рада (III.1917)  | 11 Кримська Республіка (XII.1917)  | 19 Азербайджанська Республіка (VI.1918–IV.1920)   | 30 Шура-і-Іслам ("Рада ісламу") (III.1917)   |
| 4 Латвійська Республіка (XI.1918)   | 12 Кримський крайовий уряд (VI–XI.1918)  | 20 Гірський уряд (V.1918–V.1919)  | 31 Туркестанська тимчасова рада (XI.1917)  |
| 5 Литовська Рада ("Таріба") (IX.1917); Литовська Республіка (XI.1918)   | 13 Уряд Півдня Росії (IV–XI.1920)  | 21 Терсько-Дагестанський уряд (XII.1917–III.1918)   | 32 Обласний мусульманський комітет Закаспійської області (VII.1918–I.1919)                 |
| 6 Регентська рада (IX.1917); Польська Республіка (XI.1918)  | 14 Кубанська крайова військова рада (IV–X.1917); Кубанська Народна Республіка (II–XII.1918); Кубанський край (XII.1918–V.1920); Особлива нарада при Верховному головнокомандувачу Збройними Силами Півдня Росії (VIII.1918–XII.1919) | 22 Алаш-Орда (VII.1917–I.1918)  |  |
| 7 Білоруська Рада (VII.1917); Білоруська Народна Республіка (III.1918–I.1919)   | 15 Південноросійський уряд (XII.1919–III.1920)   | 23 Комітет членів Установчих зборів (VI–XII.1918)   |  |
| 8 Центральна Рада (III.1917); Українська Народна Республіка (XI.1917–IV.1918, XII.1918–II.1919); Українська Держава (IV–XII.1918) | 16 Донський військовий уряд (III.1917–I.1918); Всевишєє Віиско Донське (IV.1918–I.1919)  | 24 Директорія (IX–XI.1918)  |  |
|   |  | 25 Уральський тимчасовий уряд (VIII–XI.1918)  |  |
|   |  | 26 Тимчасовий уряд Північної області (IX.1918–II.1920)  |  |
|   |  | 27 Тимчасовий Всеросійський уряд (IX–XI.1918); Омський уряд (XI.1918–XI.1919)                       |  |

-  Території, втрачені Росією
-  Держави, які виникли внаслідок розвалу Російської імперії і зумили відстояти свою незалежність
-  Кордони держав на початку 1922 р.

# УТВОРЕННЯ СОЮЗУ РАДЯНСЬКИХ СОЦІАЛІСТИЧНИХ РЕСПУБЛІК

Масштаб 1 : 45 000 000

- Території, які відокремилися від Росії в 1917-1921 рр.
- Кордони держав на 1921 р.
- Автономні соціалістичні республіки у складі РСФФР
- Межі автономних республік

- Далекосхідна Республіка (IV. 1920-XI. 1922)
- БСРР** Соціалістичні радянські республіки, які 30 грудня 1922 р. підписали договір про утворення СРСР
- ХНРР** Народні радянські республіки, які перебували в договірних відносинах із РСФФР
- ★ Столиця СРСР
- МОСКВА**
- Кордони СРСР
- Межа територій, уражених голодом 1921-1922 рр.

- Недовготривалі радянські утворення:
- Естляндська трудова комуна (XI. 1918-IV. 1919)
  - Соціалістична Радянська Республіка Латвії (XII. 1918-I. 1920)
  - Литовська Соціалістична Радянська Республіка (XII. 1918-II. 1919)
  - Литовсько-Білоруська Соціалістична Радянська Республіка (II-VIII. 1919)
  - Галицька Соціалістична Радянська Республіка (VII-IX. 1920)



- Примітка:
- БСРР** - Білоруська Соціалістична Радянська Республіка
  - СРРГ** - Соціалістична Радянська Республіка Грузії
  - СРРВ** - Соціалістична Радянська Республіка Вірменії
  - АзСРР** - Азербайджанська Соціалістична Радянська Республіка
  - ЗСФРР** - Закавказька Соціалістична Федеративна Радянська Республіка
  - ХНРР** - Хорезмська Народна Радянська Республіка
- Цифрами позначено:
- 1 Естонія
  - 2 Латвія
  - 3 Литва
  - 4 Кримська АСРР
  - 5 Абхазька АСРР
  - 6 Аджарська АСРР
  - 7 Нахичеванська АСРР
  - 8 Греська АСРР
  - 9 Дагестанська АСРР
  - 10 Татарська АСРР
  - 11 Танну-Тувинська Народна Республіка

# РАДЯНСЬКИЙ СОЮЗ у 1924-1939 роках

Масштаб 1 : 45 000 000

- БСРР** Радянські соціалістичні республіки-засновниці СРСР
  - Узбєцька РСР** Новостворені радянські соціалістичні республіки, прийняті до складу СРСР у 1924-1936 рр.
- Примітка. У 1936 р. в назвах республік порядок слів "соціалістична радянська" замінено на "радянська соціалістична".

- Автономні радянські соціалістичні республіки у складі РРФСР
- Цифрами позначено:
- 1 Кримська АРСР
- 2 Кабардино-Балкарська АРСР
- 3 Північноосетинська АРСР
- 4 Чечено-Інгуська АРСР
- 5 Дагестанська АРСР
- 6 Німцвія Поволжя АРСР
- 7 Мордовська АРСР
- 8 Чуваська АРСР
- 9 Марійська АРСР
- 10 Татарська АРСР
- 11 Удмуртська АРСР

- Молдавська АРСР у складі УРСР
- Абхазька (1) й Аджарська (2) АРСР у складі ГСРР
- Нахичеванська АРСР у складі АзСРР
- Каракалпацька АРСР у складі УзСРР
- Столиці та межі союзних республік
- Інші межі
- Кордони СРСР на початок 1939 р.



- Промислові підприємства, збудовані або реконструйовані у 1926-1939 рр.
- вуглевидобувні
  - ▲ нафтовидобувні
  - ▲ залізорудні
  - металургійні
  - машинобудівні
- Межа територій, де на 1933 р. було завершено суцільну колективізацію сільського господарства; у 1932-1933 рр. уражених голодом
- Табори ГУТАБу

### СВІТ у 1920 – 1939 роках

Масштаб 1 : 70 000 000



**Початок роботи Ліги Націй (10 січня 1920 р.)**  
 Колонії турецької володіння на Близькому Сході – Сирія, Ліван, Месопотамія (Ірак) і Палестина з Трансйорданією – передані за мандатом Ліги Націй Великій Британії та Франції на конференції в Сан-Ремо у квітні 1920 р. (рішення затверджено Радою Ліги Націй у червні 1922 р.)

Колонії німецької володіння в Африці, Азії та Океанії – Того, Камерун, Східна Африка (Танганьїка і Руанда-Урунді), Південно-Західна Африка, Цюаньчжоу (Чиндзоу), Маршальські о-ви, Каролінські о-ви, Маршаллові о-ви, Нова Гвінея, Науру, Західне Самоа – передані за мандатом Ліги Націй Великій Британії, Франції, Бельгії, Японії, Південноафриканському Союзу, Австралійському Союзу та Новій Зеландії (рішення затверджено Радою Ліги Націй у червні 1922 р.)

Між Тихоокеанської зони, у якій, за рішенням Вашингтонської конференції 6 лютого 1922 р. заборонено створювати нові військово-морські бази та зміцнювати берегову оборону

**СЕМЕН**  
 1922  
 Бразилія в 1920  
 6 1926

Держави, які утворилися або здобули незалежність у період 1917 – 1932 рр.  
 Незалежність Китаю, гарантована країнами-учасницями Вашингтонської конференції (США, Велика Британія, Франція, Японія, Італія, Бельгія, Нідерланди, Португалія)

Країни – члени Ліги Націй (а – рік вступу до організації, б – рік виходу)

Держави, які визнали СРСР або були пов'язані з ним договорами про дружбу і нейтралітет

Осереди національно-визвольного руху в Африці

Частини територій Французької Екваториальної Африки та Берега Сомалі, передані Італії за Римським пактом (7 січня 1935 р.)

**Колоніальні держави, їхні володіння й залежні території:**

- Велика Британія
- Франція
- Бельгія
- Нідерланди
- Данія
- Іспанія
- Португалія
- Італія
- США
- Японія

Кордонні держав на кінець 1932 р.

- Райони збройних конфліктів:**
- 1 Раднсько-польська війна 1920 р.
  - 2 Греко-турецька війна 1919 – 1922 рр.
  - 3 Раднсько-турецька війна 1935 – 1936 рр.
  - 4 Ді Італії та Франції проти Рифської республіки в Іспанському Марокко в 1921 – 1926 рр.
  - 5 Раднсько-китайський конфлікт на Китайсько-Східній залізниці у 1929 р.
  - 6 Японська експансія в Маньчжурії, 1931 – 1933 рр.
  - 7 Лівійська війна між Перу і Колумбією в 1932 – 1934 рр.
  - 8 Чакська війна між Парагваем і Болівією в 1932 – 1935 рр.
  - 9 Італо-єгипетська війна 1935 – 1936 рр.
  - 10 Початок японо-китайської війни 1937 – 1945 рр.
  - 11 Раднсько-алонські конфлікти на Далекому Сході (1938 р.) в Монголії (1939 р.)
  - 12 Окупація Німеччиною Австрії та Чехії в 1938 – 1939 рр.
  - 13 Японська експансія в Маньчжурії, 1931 – 1933 рр.
  - 14 Окупація Італією Албанії в 1939 р.

- Цифри позначено:**
- 1 Британський Гондурас
  - 2 Гватемала 1920
  - 3 Домініканська Республіка 1924
  - 4 Естонія 1921/1940
  - 5 Латвія 1921/1940
  - 6 Литва 1921/1940
  - 7 Нідерланди 1920
  - 8 Бельгія 1920
  - 9 Швейцарія 1920
  - 10 Австрія 1920/1938
  - 11 Чехо-Словаччина 1920/1939
  - 12 Угорщина 1922/1939
  - 13 Албанія 1920/1939
  - 14 Болгарія 1920
  - 15 Іспанська Марокко
  - 16 Золотий Берег (Брит.)
  - 17 Того (мандат Брит.)
  - 18 Того (мандат Фр.)
  - 19 Іспанська Гвінея (Рю-Мун)
  - 20 Камерун (мандат Брит.)
  - 21 Французький Берег Сомалі
  - 22 Руанда (до 1924 – Брит., після 1924 – Італ.)
  - 23 Французький мандат Бельгії
  - 24 "Трикутник Кіонга" (Брит. протекторат)
  - 25 Бутан (Брит. протекторат)
  - 26 Свазіленд (Брит. протекторат)
  - 27 Баутуланд (Брит. протекторат)
  - 28 Ліван (мандат Фр.)
  - 29 Палестина (мандат Брит.)
  - 30 Трансйорданія (мандат Брит.)
  - 31 Нейтральна зона
  - 32 Кувейт (Брит. протекторат)
  - 33 Бахрейн (Брит. протекторат)
  - 34 Катар (Брит. протекторат)
  - 35 Договірний Оман (Брит. протекторат)
  - 36 Бутан (Брит. протекторат)
  - 37 Танануївська Народна Республіка

# НАРОДИ ЦЕНТРАЛЬНОЇ ТА СХІДНОЇ ЄВРОПИ В МІЖВОЄННИЙ ПЕРІОД

Масштаб 1 : 14 000 000



Цифрами позначено:

- 1 Люксембург
- 2 Ліхтенштейн
- 3 Монако
- 4 Сан-Марино
- 5 Молдавська АСРР
- 6 Кримська АСРР

І Н Д О Є В Р О П Е Й С Ь К А С І М Ї Я				УРАЛЬСЬКА СІМ'Я	СЕМИТО-ХАМІТСЬКА СІМ'Я
Слов'янська група	боснійці	фламандці	валлони	Фінська група	Семітська група
українці	серби і чорногорці	фризи	румуні і молдовани	Фіни (у тому числі карели і вепси)	араби
росіяни	македонці	шведи	аромуни	єстонці (у тому числі ліві, іжорці та водь)	мальтійці
білоруси	болгари	норвежці	Албанська група	Угорська група	Обмін населенням між Грецією і Туреччиною після 1923 р. (переселено 1,35 млн греків і 430 тис. турків)
поляки	Летто-литовська група	данці	албанці	угорці	Кордони держав на 1914 р.
лужичани	литовці	Романська група	греки	АЛТАЙСЬКА СІМ'Я	Кордони держав і союзних республік на 1923 р.
чехи	латиші	італійці (у тому числі італошвейцарці)	Іранська група	Тюркська група	Східні кордони УСРР і БСРР після 1926 р.
словаки	Германська група	корсиканці	курди	турки	
словенці	німці (у тому числі люксембуржці, ельзасці, лотарингці, германо-швейцарці) та австрійці	ретороманці (романші, фріулі)	Індійська група	кримські татари	
хорвати	голландці	французи (у тому числі франкошвейцарці)	* цигани	гагаузи	
			* Євреї		

# ЄВРОПА в 1924–1932 роках

Масштаб 1 : 18 000 000

- Цифрами позначено:
- 1 Велике герцогство Люксембург
  - 2 Князівство Ліхтенштейн
  - 3 Князівство Андорра
  - 4 Князівство Монако
  - 5 Республіка Сан-Марино
  - 6 Вільне місто Данциг

Кордони держав на 1924 р.

Саар під управлінням Ліги Націй

Республіки

Монархії (угорський престол залишався вакантним)

Роки повалення монархії

Країни Малої Антанти (1920–1938 рр.)

Країни Балтійської Антанти для захисту від радянської Росії (1922–1940 рр.)

Територія Рифської республіки (1921–1926 рр.). Дії іспанських і французьких колонізаторів по її знищенню

Держави, які підписали Рейнський гарантійний пакт (Локарно, жовтень 1925 р.)

**1926** Загальний страйк в Англії (травень 1926 р.)

Європейські держави, які підписали Пакт Бріана-Келлога (Париж, серпень 1928 р.)–а); держави, які приєдналися до Пакту в 1929 р.–б)

Окупація грецькими військами прикордонних районів Болгарії в жовтні 1925 р.

Латеранські домовленості між урядом Італії і Папським престолом; утворення держави Ватикан (лютий 1929 р.)

Райони міжнародної напруженості

Роки встановлення авторитарних і тоталітарних режимів



### ЄВРОПА в 1933 – 1939 роках

Масштаб 1 : 12000000

- Прихід нацистів до влади в Німеччині 30 січня 1933 р.
- Спроба фашистського завоювання у Франції в лютому 1934 р.
- Саарська область, приєднана до Німеччини за результатом плебісциту в березні 1935 р.
- Рейнська демілітаризована зона, ліквідована в березні 1936 р.
- Перемога народних фронтів на виборах 1936 р. у Франції та Іспанії
- Включення Австрії до складу Німеччини (аншлюс) 11-13 березня 1938 р.
- Мюнхенська угода між Англією, Францією, Німеччиною та Італією щодо розчленування Чехо-Словаччини; 29-30 березня 1938 р.
- Судетська область та інші чеські території, окуповані Німеччиною в жовтні 1938 р.
- Тешинська Силезія та інші райони, окуповані Польщею в жовтні 1938 р.
- Частина Словаччини й Закарпатської України, відірвані в Чехо-Словаччині і передані Угорщині за рішенням першого Віденського арбітражу 2 листопада 1938 р.
- Протекторат Богемія та Моравія, утворений на окупованих Німеччиною чеських землях у березні 1939 р.
- Територія незалежної Словаччини від 14 березня 1939 р.
- Територія незалежної Карпатської України 15 березня 1939 р.
- Території, окуповані Угорщиною до кінця березня 1939 р.
- Мемельська область, окупована Німеччиною 22 березня 1939 р.
- Окупація Албанії та включення її території до складу Італійської імперії у квітні 1939 р.

Лінія поділу Польщі та розмежування сфер інтересів Німеччини і Радянського Союзу в Східній Європі за тасиним додатковим протоколом до Пакту Молотова-Ріббентропа 23 серпня 1939 р.



- Громадянська війна в Іспанії (1936–1939 рр.)**
- Межі Каталонії (1) та Країни басків (2), які отримали автономію від республіканського уряду в березні 1936 р.
  - Початок фашистського завоювання 18 липня 1936 р.
  - Головні осередки лівого завоювання
  - Штаб генерала Франко
  - Уряд народного фронту і штаб республіканської армії
  - Головні напрямки ударів фашистських і республіканських військ
  - Шляхи надання допомоги фашистам з боку Німеччини й Італії та республіканцям – з боку Франції та Радянського Союзу
  - Зони контролю берегів і кордонів Іспанії, встановлені Комітетом із неутрачання
  - Місця дій інтернаціональних бригад
  - Бомбардування Герніки німецькою авіацією 26 квітня 1937 р.
  - Території, захоплені фашистами:
    - у липні 1936 р.
    - у серпні-вересні 1936 р.
    - до кінця 1937 р.
    - до кінця 1938 р.
  - Лінія фронту на початок 1939 р.
  - Дати падіння останніх осередків оборони республіканців
- Європейські союзи**
- Країни Малої Антанти, спрямованої проти Угорщини
  - Країни Балканської Антанти, спрямованої проти Болгарії, 1934 р.
  - Країни, які уклали Римський протокол, 1934 р.
  - Англо-німецька морська угода, 1935 р.
  - Франко-радянсько-чеський союз, 1935 р.
  - Країни Антимонополітарного пакту, 1936 р.
  - "Сталевий пакт" між Німеччиною та Італією, 1939 р.
  - Країни, чия незалежність гарантувалася Великою Британією та Францією, 1939 р.
- Тоталітарні й авторитарні режими, встановлені до 1933 р.**
- Кордони Німецького рейху на серпень 1939 р.
- Перші нацистські концтабори:**
- 1 Дахау, 1933 р.
  - 2 Заксенгаузен, 1936 р.
  - 3 Бухенвальд, 1937 р.
  - 4 Флосенбург, 1938 р.
  - 5 Маутгаузен, 1938 р.
  - 6 Молдавська АРСР
  - 7 Кабардино-Балкарська АРСР
  - 8 Північноосетинська АРСР
  - 9 Чечено-інгуська АРСР
  - 10 Абхазька АРСР
  - 11 Аджарська АРСР
- Цифрами позначено:

**КРАЇНИ ПЕРЕДНЬОЇ АЗІЇ та ПІВНІЧНО-СХІДНОЇ АФРИКИ  
в МІЖВОЄННИЙ ПЕРІОД**

Масштаб 1 : 22 000 000



- Туреччина**
- Територія Османської імперії на 1914 р.
- Райони геноциду вірменів у 1915 – 1916 рр.
- Територія Туреччини за Севрським мирним договором 10 серпня 1920 р.
- Території, передані Туреччині за радянсько-турецьким договором від 16 березня 1921 р.
- Території, повернуті Туреччині за Лозаннським мирним договором 24 липня 1923 р.
- Проголошення Турецької Республіки 29 жовтня 1923 р.; скасування Халіфату (1924 р.)
- Арабські країни**
- Сирія**
- Колишні турецькі володіння, передані Великій Британії та Франції за мандатом Ліги Націй (1920 р.)
- Район Александретти (Іскендерун), відокремлений од Сирії і переданий Туреччині за франко-турецькою угодою від 23 червня 1939 р.
- Антифранцузьке повстання в Сирії у 1925 – 1926 рр.
- Переселення євреїв до Палестини після проголошення Декларації Бальфура в 1917 р.
- Єврейсько-арабська війна 1936 – 1939 рр.
- Проголошення незалежності Єгипту 28 лютого 1922 р.
- Зона британського військового контролю над Суецьким каналом
- Проголошення незалежності Іраку 3 жовтня 1932 р.
- Країни, які здобули незалежність унаслідок розпаду Османської імперії у 1916 – 1918 рр.
- Володіння дому Саудів у 1918 р.
- 1920 Території, завойовані Саудами до 1925 р. (з позначенням років)
- Іран**
- Території, охоплені масовим антиколоніальним революційним рухом у 1919 – 1922 рр.
- Переворот Реза-хана 21 лютого 1921 р.; проголошення Реза-хана шахом Ірану і встановлення династії Пехлеві 12 грудня 1925 р.
- Ефіопія**
- Частина території Французького Берега Сомалі з островом Думейра, передана Італії за Римським пактом (7 січня 1935 р.)
- Напрямки італійської агресії в Ефіопії (3 жовтня 1935 – 9 травня 1936 рр.)
- Дії ефіопських військ
- Проголошення італійського короля Віктора-Еммануїла III "імператором Абіссинії" у травні 1936 р.
- Ефіопські території, передані італійським колоніям Еритреї та Сомалі
- Італійська Східна Африка в 1936 – 1941 рр.

- Колоніальні держави та їхні володіння і залежні території на 1924 р.:
- Велика Британія
  - Франція
  - Італія
  - Монархії
  - Родовища нафти



# КРАЇНИ ПІВДЕННОЇ та СХІДНОЇ АЗІЇ в МІЖВОЄННИЙ ПЕРІОД

Масштаб 1 : 35 000 000

- Індія**
- Британські володіння на 1918 р.
- Маньчур**
- Індійські князівства – васали англійської корони
- Індійські території з переважно мусульманським населенням
- Розстріл в Амрітсарі 13 квітня 1919 р.
- Місця масових виступів під час першої акції громадянської непокорності в 1919 – 1922 рр.
- Райони найбільшої підтримки Індійського національного конгресу
- "Соляний похід" навесні 1930 р.
- 1935 Уведення в дію Акту про управління Індією
- 1930-32 Райони антиколоніальних повстань
- Афганістан**
- Проголошення незалежності Афганістану (28 лютого 1919 р.)
- Третя англо-афганська війна (травень – серпень 1919 р.)



- Китай і Японія**
- Японія та її володіння на 1918 р.
- Території, окуповані Японією в 1918 – 1922 рр.
- Головні осередки масового антиімперіалістичного "Руку 4 травня" в Китаї (1919 р.)
- Території основних мілітаристських угруповань в Китаї під час громадянської війни 1919 – 1926 рр.
- "Рух 30 травня"; повстання в Шанхай (1925 р.)
- Територія, контрольована Гомінданівським урядом у Гуанчжоу на 1926 р.
- Північний похід Національно-революційної армії Чан Кайші в 1926 – 1928 рр.
- Встановлення диктатури Чан Кайші (квітень 1927 р.); розрив Гоміндану з Компартиєю Китаю
- Здобуття Пекіна (червень 1928 р.); завершення Північно-го походу й об'єднання Китаю під владою Чан Кайші
- Китайсько-радянський збройний конфлікт навколо Китайсько-Східної залізниці восени 1929 р.
- 1931 Напрямки японської агресії у 1927 – 1936 рр.
- Території, окуповані Японією в 1931 – 1933 рр.
- Маньчжоу-Го 1932
- Маріонеткові держави на території Китаю і роки їх створення японськими окупантами
- Межа демілітаризованої зони, що на північ від неї заборонялося перебування китайських військ (за японо-китайською угодою від 31 травня 1933 р.)
- Райони, контрольовані комуністами в 1930 – 1934 рр.
- Північно-Західний похід Червоної армії Китаю на чолі з Мао Цзедунгом (жовтень 1934 – листопад 1935 рр.)
- Основний район базування китайських комуністів від 1935 р. (від 1937 р. – Особливий прикордонний район)
- Спроби захоплення влади в Японії "молодим офіцерством" у травні 1932 і в лютому 1936 рр.
- 1937 Встановлення тоталітарного режиму в Японії
- Збройна сутичка на мосту Марко Поло – початок великомасштабної японо-китайської війни (липень 1937 р.)
- Наступ японських військ у 1937 – 1939 рр.
- Японо-радянський збройний конфлікт на озері Хасан (липень – серпень 1938 р.) і на річці Халхін-Гол (липень – вересень 1939 р.)
- Межа територій, окупованих Японією на 1939 р.
- 1936 Вступ країн до Антикомінтернівського пакту
- Монголія**
- Похід Червоної армії та встановлення комуністичної народно-революційної влади в Монголії (11 липня 1921 р.)
- Основні залізниці

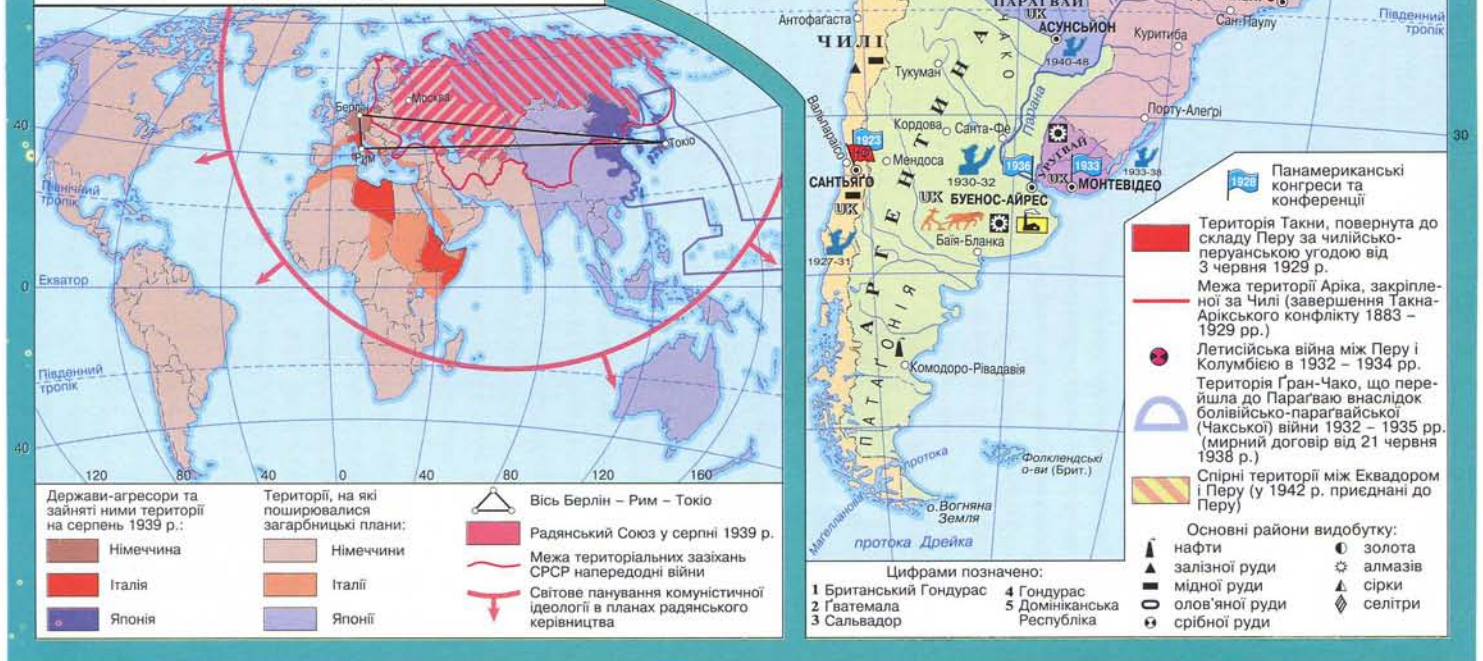
### США та КРАЇНИ ЛАТИНСЬКОЇ АМЕРИКИ в МІЖВОЄННИЙ ПЕРІОД

Масштаб 1 : 50 000 000



### ДЕРЖАВИ-АГРЕСОРИ та ПЛАНИ ПЕРЕРОЗПОДІЛУ СВІТУ НАПЕРЕДОДНІ ДРУГОЇ СВІТОВОЇ ВІЙНИ

Масштаб 1 : 255 000 000



## З М І С Т

сторінки		масштаб
1	КРАЇНИ ЄВРОПИ наприкінці XIX – на початку XX ст. ....	1 : 18 000 000
2-3	СВІТ наприкінці XIX – на початку XX ст. ....	1 : 75 000 000
	БАЛКАНСЬКІ ВІЙНИ 1912 – 1913 років ....	1 : 15 000 000
4	РОСІЙСЬКА ІМПЕРІЯ на початку XX ст. ....	1 : 20 000 000
	АЗІЙСЬКА ЧАСТИНА РОСІЇ ....	1 : 70 000 000
5	ЄВРОПА НАПЕРЕДОДНІ ПЕРШОЇ СВІТОВОЇ ВІЙНИ ....	1 : 18 000 000
6	ПЕРША СВІТОВА ВІЙНА (події 1914 – 1915 рр.) ....	1 : 16 000 000
7	ПЕРША СВІТОВА ВІЙНА (події 1916 – 1918 рр.) ....	1 : 16 000 000
8-9	ЄВРОПА ПІСЛЯ ПЕРШОЇ СВІТОВОЇ ВІЙНИ: ТЕРИТОРІАЛЬНІ ЗМІНИ і ПОЛІТИЧНИЙ РОЗВИТОК (1919 – 1923 рр.) ....	1 : 12 000 000
10	РЕВОЛЮЦІЯ і ГРОМАДЯНСЬКА ВІЙНА в РОСІЇ ....	1 : 22 000 000
	СИБІР і ДАЛЕКИЙ СХІД ....	1 : 66 000 000
11	УТВОРЕННЯ СОЮЗУ РАДЯНСЬКИХ СОЦІАЛІСТИЧНИХ РЕСПУБЛІК ....	1 : 45 000 000
	РАДЯНСЬКИЙ СОЮЗ у 1924 – 1939 роках ....	1 : 45 000 000
12-13	СВІТ у 1920 – 1939 роках ....	1 : 70 000 000
14	НАРОДИ ЦЕНТРАЛЬНОЇ та СХІДНОЇ ЄВРОПИ в МІЖВОЄННИЙ ПЕРІОД ....	1 : 14 000 000
15	ЄВРОПА в 1924 – 1932 роках ....	1 : 18 000 000
16-17	ЄВРОПА в 1933 – 1939 роках ....	1 : 12 000 000
18	КРАЇНИ ПЕРЕДНЬОЇ АЗІЇ та ПІВНІЧНО-СХІДНОЇ АФРИКИ в МІЖВОЄННИЙ ПЕРІОД ....	1 : 22 000 000
19	КРАЇНИ ПІВДЕННОЇ та СХІДНОЇ АЗІЇ в МІЖВОЄННИЙ ПЕРІОД ....	1 : 35 000 000
20	США та КРАЇНИ ЛАТИНСЬКОЇ АМЕРИКИ в МІЖВОЄННИЙ ПЕРІОД ....	1 : 50 000 000
	ДЕРЖАВИ-АГРЕСОРИ та ПЛАНИ ПЕРЕРОЗПОДІЛУ СВІТУ НАПЕРЕДОДНІ ДРУГОЇ СВІТОВОЇ ВІЙНИ ....	1 : 255 000 000

## ІННОВАЦІЙНІ ТЕХНОЛОГІЇ В ОСВІТІ



**Інтерактивний  
навчально-методичний сайт**  
<http://osvit.net.com.ua>

Інтернет-версії електронних навчальних атласів, стінних та контурних карт, підручники від провідних авторів, розробки уроків, методичні рекомендації та багато іншої корисної інформації

*Для школярів, студентів, учителів, методистів!*

## ЕЛЕКТРОННІ АТЛАСИ



Електронний атлас суміщає в собі властивості поліграфічного навчального атласу з контурними картами, текстового посібника, збірника тестових запитань (завдань), каталогу ілюстрацій та відеосюжетів, конструктора уроків.

За допомогою мережових версій CD-атласів можна створювати презентації, тестування і транслювати їх в мережі класу. Вся статистика тестувань автоматично зберігається в електронному класному журналі

## АТЛАСИ та КОНТУРНІ КАРТИ

**Географія**



**Історія України**



**Всесвітня історія**

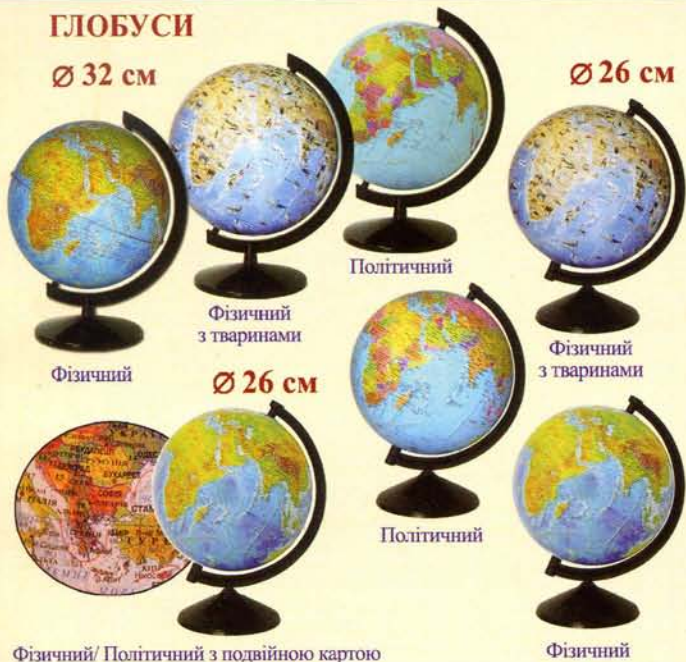


Атласи та контурні карти з історії та географії Інституту передових технологій використовуються Українським центром оцінювання якості освіти для тестових завдань (ліцензійний договір № 15-09/08/ЛА від 15 вересня 2008 року)

## ГЛОБУСИ

Ø 32 см

Ø 26 см



Фізичний

Фізичний з тваринами

Політичний

Фізичний з тваринами

Ø 26 см

Політичний

Фізичний

Фізичний/ Політичний з подвійною картою

## СТІННІ НАВЧАЛЬНІ КАРТИ

для кабінетів географії та історії



ІНТЕРНЕТ-МАГАЗИН

**UkrMaps.com**

КАРТИ · АТЛАСИ · ГЛОБУСИ

**Уся навчальна продукція має грифи Міністерства освіти і науки, молоді та спорту України**

Продукція відповідає санітарному законодавству України (висновок Державної санітарно-епідеміологічної служби № 05.03.02-04/58133)



**ІНСТИТУТ ПЕРЕДОВИХ ТЕХНОЛОГІЙ**

м. Київ, вул. Попудренка, 54, офіс 203,  
Тел/факс: +38 044 292-20-27, +38 044 568-53-32  
e-mail: [iat@antex.kiev.ua](mailto:iat@antex.kiev.ua); <http://iat.kiev.ua>

**Місяця продажу навчальних посібників в Києві за цінами виробника:**

вул. Попудренка, 54, магазин при вході ліворуч  
Книжковий ринок на Петрівці, ряд 22, місце 11

**Оптовикам та освітянам - знижки!**

РЕКОМЕНДОВАНО МІНІСТЕРСТВОМ ОСВІТИ І НАУКИ, МОЛОДІ ТА СПОРТУ УКРАЇНИ

(лист №1/11-5396 від 30.06.2011 р.)

Атлас укладено та підготовлено до друку ПрАТ "Інститут передових технологій" 2011 р.  
Перевидано 2012 р.

Свідчення про внесення до Державного реєстру суб'єкта видавничої справи ДК №2017 від 23.11.2004 р.

вул. Попудренка, 54, Київ-94, МСП-660; 02660  
тел. (044) 296 7171, 568 5332  
E-mail: [iat@antex.kiev.ua](mailto:iat@antex.kiev.ua) <http://www.iat.kiev.ua>  
Підписано до друку 22.06.2012 р.  
Папір крейдяний 80 г/м<sup>2</sup>  
Формат паперу 62x88  
Ум. друк. арк. 1,01 + обкладинка

Упорядники: Олександр Гісем, Дмитро Ісаєв,  
Олександр Мартинюк  
Редактори: Ігор Бусол, Дмитро Ісаєв  
Керівник картографічної групи Леся Карачунова  
Геоінформаційна підготовка Євгена Городецького

© ПрАТ "Інститут передових технологій", 2011-2012 рр.  
© ТОВ "Антекс-К", 2011-2012 рр.  
© Барладін О.В., 2011-2012 рр.

ISBN 978-966-455-101-1



9 789664 551011